






ОПШТИНА КОСЈЕРИЋ



**ПЛАН ДЕТАЉНЕ РЕГУЛАЦИЈЕ
ЗА ПОВРШИНСКИ КОП - ЕКСПЛОАТАЦИЈУ ДИЈАБАЗА
КАО ГРАЂЕВИНСКО-ТЕХНИЧКОГ КАМЕНА "ВЕЛИКИ
БАШИНАЦ" У ОПШТИНИ КОСЈЕРИЋ**

ЛЕГЕНДА

-  Предлог границе Плана детаљне регулације
-  Граница катастарске парцеле
- ПОВРШИНЕ ЈАВНЕ НАМЕНЕ**
- САОБРАЋАЈНА ИНФРАСТРУКТУРА**
-  Некатегорисани пут
-  Пољопривредно земљиште
-  Шумско земљиште

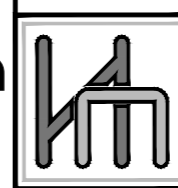

**ПЛАН ДЕТАЉНЕ РЕГУЛАЦИЈЕ
ЗА ПОВРШИНСКИ КОП - ЕКСПЛОАТАЦИЈУ
ДИЈАБАЗА КАО ГРАЂЕВИНСКО-ТЕХНИЧКОГ КАМЕНА
"ВЕЛИКИ БАШИНАЦ" У ОПШТИНИ КОСЈЕРИЋ
- рани јавни увид -**

НАЗИВ ЛИСТА: _____ БРОЈ ЛИСТА: _____

ПОСТОЈЕЋА НАМЕНА ПОВРШИНА 3.

РАЗМЕРА: 1 : 2 500 ДАТУМ: 2021. г.

РУКОВОДИЛАЦ РАДНОГ ТИМА: Катарина Илић, дипл. инж. арх. ДИРЕКТОР: Марина Агатуновић, дипл. екон.

	НАРУЧИЛАЦ: Општинска управа општине Косјерић	
	ИНВЕСТИТОР: "Мега инфраструктуре" д.о.о. Београд	

ОБРАЂИВАЧ: "ИНФОПЛАН" Д.О.О. АРАНЂЕЛОВАЦ

12084
ISO 9001:2008
SRPS ISO 9001:2008

КОСЈЕРИЋ